
	LIFE14 IPE/IT/018 – GESTIRE 2020		ACTION A.14: Azioni per la conservazione di specie faunistiche di interesse comunitario (anfibi e rettili)
---	---	-------------------------------------	---	---

Scheda rilevamento *Rana latastei*

SIC					
Codice					
Comune	Drizzona				
Provincia	Cremona				
Parco	Oglio Sud-Bicocca				
Data	08/03/17	Ora	20.30	Meteo	Sereno-no vento-11°
Rilevatore	Contini-Arrigoni- Busseti	Tel339-7633707			mail
SE FUORI SIC	Coordinate GPS (UTM WGS 84) (o indicare su mappa)	N			E
RISULTATI AVVISTAMENTI					
N° maschi		N° femmine		N° adulti indeterminati	
N° giovani		N° Totale		Note	
RISULTATI AL CANTO (Sulla mappa vanno indicati gli individui sentiti lungo il percorso – punti di ascolto ogni 50 metri)					
Numero punti di ascolto		5			
Numero +sentiti		0			
Note					
RISULTATI RICERCA OVATURE (sulla mappa segnare il transetto o il percorso seguito e l'ubicazione dei ovature Possibilmente fotografarli per una più sicura identificazione)					
					
Ovature					
Note					

ALTRE SPECIE EVENTUALMENTE RILEVATE (dove possibile documentare con foto)

Specie	uova	♂	♀	Note



LIFE14 IPE/IT/018 –
GESTIRE 2020



ACTION A.14: Azioni per la
conservazione di specie
faunistiche di interesse
comunitario (anfibi e rettili)

Scheda rilevamento *Rana latastei*

SIC					
Codice					
Comune	Drizzona				
Provincia	Cremona				
Parco	Oglio Sud-Sbrussia				
Data	08/03/17	Ora	21,00	Meteo	Sereno-no vento 11°
Rilevatore	Contini-Busseti- Arrigoni	Tel339-7633707			mail
SE FUORI SIC	Coordinate GPS (UTM WGS 84) (o indicare su mappa)	N			E

RISULTATI AVVISTAMENTI

N° maschi		N° femmine		N° adulti indeterminati	
N° giovani		N° Totale		Note	

RISULTATI AL CANTO

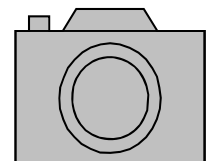
(Sulla mappa vanno indicati gli individui sentiti lungo il percorso – punti di ascolto ogni 50 metri)

Numero punti di ascolto	15
Numero +sentiti	15/16

Note

RISULTATI RICERCA OVATURE




(sulla mappa segnare il transetto o il percorso seguito e l'ubicazione dei ovature
Possibilmente fotografarli per una più sicura identificazione)



Ovature	
Note	

ALTRE SPECIE EVENTUALMENTE RILEVATE (dove possibile documentare con foto)

Specie	uova	♂	♀	Note

		LIFE14 IPE/IT/018 – GESTIRE 2020		ACTION A.14: Azioni per la conservazione di specie faunistiche di interesse comunitario (anfibi e rettili)
---	---	-------------------------------------	---	--

Scheda rilevamento *Rana latastei*

SIC					
Codice					
Comune	Pessina Cremonese Frazione Villarrocca				
Provincia	Cremona				
Parco	Oglio Sud-(parco Villa)				
Data	07/03/2017	Ora	20.30	Meteo	Sereno –poco vento 12°
Rilevatore	Poli-Cimolin-Contini Busseti	Tel339-7633707			mail
SE FUORI SIC	Coordinate GPS (UTM WGS 84) (o indicare su mappa)	N			E

RISULTATI AVVISTAMENTI

N° maschi		N° femmine		N° adulti indeterminati	
N° giovani		N° Totale		Note	

RISULTATI AL CANTO

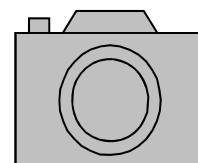
(Sulla mappa vanno indicati gli individui sentiti lungo il percorso – punti di ascolto ogni 50 metri)

Numero punti di ascolto	6-7
Numero +sentiti	7-8-

Note

RISULTATI RICERCA OVATURE

(sulla mappa segnare il transetto o il percorso seguito e l'ubicazione dei ovature
Possibilmente fotografarli per una più sicura identificazione)



Ovature	
Note	

ALTRE SPECIE EVENTUALMENTE RILEVATE (dove possibile documentare con foto)

Specie	uova	♂	♀	Note